

*Dit document bevat rekenresultaten van AERIUS Calculator. Het betreft de hoogst berekende stikstofbijdragen per stikstofgevoelig Natura 2000-gebied, op basis van rekenpunten die overlappen met habitattypen en/of leefgebieden die aangewezen zijn in het kader van de Wet natuurbescherming, gekoppeld aan een aangewezen soort, of nog onbekend maar mogelijk wel relevant.*

*De berekening op basis van stikstofemissies gaat uit van de componenten ammoniak (NH<sub>3</sub>) en/of stikstofoxide (NO<sub>x</sub>).*

*Wilt u verder rekenen of gegevens wijzigen? Importeer de pdf dan in Calculator. Voor meer toelichting verwijzen wij u naar de website [www.aerius.nl](http://www.aerius.nl).*

## Berekening Situatie 1

- ▶ Kenmerken
- ▶ Samenvatting emissies
- ▶ Depositieresultaten
- ▶ Gedetailleerde emissiegegevens

Verdere toelichting over deze PDF kunt u vinden in een bijbehorende leeswijzer. Deze leeswijzer en overige documentatie is te raadplegen via:  
<https://www.aerius.nl/handleidingen-en-leeswijzers>.

# AERIUS CALCULATOR

## Contact

Rechtspersoon	Inrichtingslocatie
Enexis	Keizersveld, 5803 AM Venray

## Activiteit

Omschrijving	AERIUS kenmerk	
Realisatiefase uitbreiding Hoogspanningsstation (Keizersveld) Venray	RhCDnBEzEdPu	
Datum berekening	Rekenjaar	Rekenconfiguratie
03 december 2020, 11:23	2026	Berekend voor natuurgebieden

## Totale emissie

Situatie 1	
NOx	101,97 kg/j
NH <sub>3</sub>	< 1 kg/j

## Resultaten

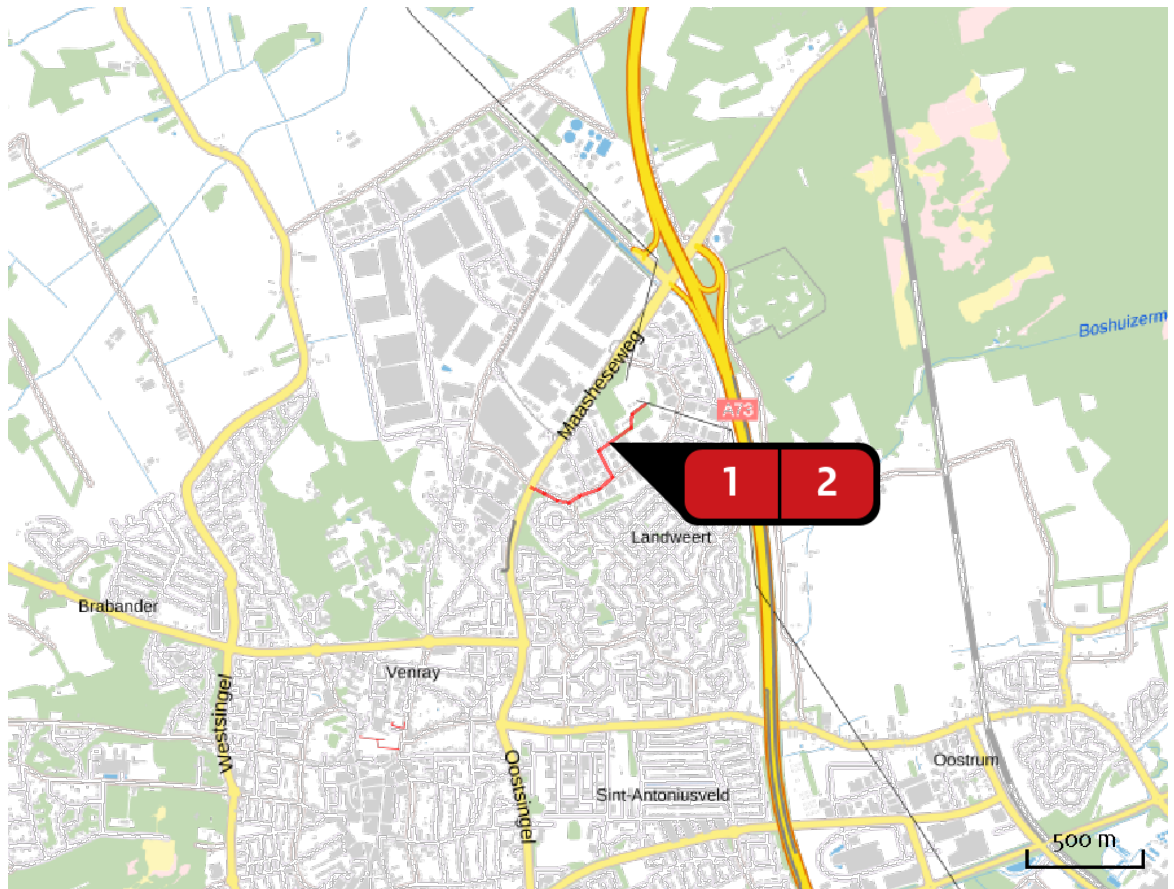
Hectare met  
hoogste bijdrage  
(mol/ha/j)

Natuurgebied	Bijdrage
Boschhuizerbergen	0,04


## Toelichting

Realisatiefase 2: uitbreiding Hoogspanningsstation (Keizersveld) Venray - hijskranen elektrisch

Locatie  
Situatie 1



Emissie  
Situatie 1

Bron Sector		Emissie NH <sub>3</sub>	Emissie NO <sub>x</sub>
<b>1</b>	 Realisatie uitbreiding HS Mobiele werktuigen   Bouw en Industrie	< 1 kg/j	100,71 kg/j
<b>2</b>	 Bouwverkeer Wegverkeer   Binnen bebouwde kom	< 1 kg/j	1,26 kg/j

Resultaten  
stikstof  
gevoelige  
Natura 2000  
gebieden  
(mol/ha/j)

Natuurgebied	Hoogste bijdrage	Bijdrage op (bijna) overbelaste hexagonen*
Boschhuizerbergen	0,04	

\* Als de hoogste depositietoename plaatsvindt op een hexagoon waar géén sprake is van een (naderende) stikstofoverbelasting, dan is de hoogste toename op een hexagoon met wel een (naderende) stikstofoverbelasting in deze kolom weergegeven.

Resultaten  
per  
habitatype  
(mol/ha/j)

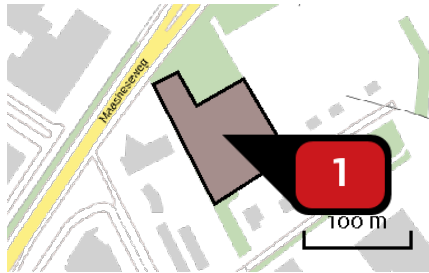
voor de 10  
stikstofgevoelige  
Natura 2000-  
gebieden met het  
hoogste resultaat

## Boschhuizerbergen

Habitatype	Hoogste bijdrage	Bijdrage op (bijna) overbelaste hexagonen*
H2330 Zandverstuivingen	0,04	
H5130 Jeneverbesstruwelen	0,04	
H2310 Stuifzandheiden met struikhei	0,03	
H3130 Zwakgebufferde vennen	0,01	

\* Als de hoogste depositietoename plaatsvindt op een hexagoon waar géén sprake is van een (naderende) stikstofoverbelasting, dan is de hoogste toename op een hexagoon met wel een (naderende) stikstofoverbelasting in deze kolom weergegeven.

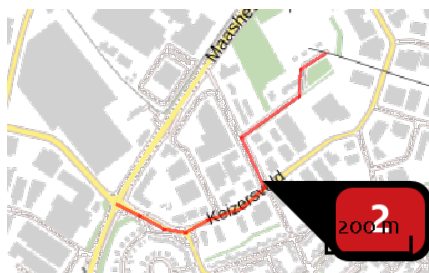
Emissie  
(per bron)  
Situatie 1



Naam  
Locatie (X,Y)  
NOx  
NH3

Realisatie uitbreiding HS  
196818, 394846  
100,71 kg/j  
< 1 kg/j

Voertuig	Omschrijving	Uitstoot hoogte (m)	Spreiding (m)	Warmte inhoud (MW)	Stof	Emissie
AFW	realisatiefase uitbreiding Hoogspanningsstation (Keizersveld) Venray	4,0	4,0	0,0	NOx NH3	100,71 kg/j < 1 kg/j



Naam  
Locatie (X,Y)  
NOx  
NH3

Bouwverkeer  
196827, 394572  
1,26 kg/j  
< 1 kg/j

Soort	Voertuig	Aantal voertuigen	Stof	Emissie
Standaard	Licht verkeer	3.646,0 / jaar	NOx NH3	< 1 kg/j < 1 kg/j
Standaard	Zwaar vrachtverkeer	194,0 / jaar	NOx NH3	< 1 kg/j < 1 kg/j

## Disclaimer

Hoewel verstrekte gegevens kunnen dienen ter onderbouwing van een vergunningaanvraag, kunnen er geen rechten aan worden ontleend. De eigenaar van AERIUS aanvaardt geen aansprakelijkheid voor de inhoud van de door de gebruiker aangeboden informatie. Bovenstaande gegevens zijn enkel bruikbaar tot er een nieuwe versie van AERIUS beschikbaar is. AERIUS is een geregistreerd handelsmerk in Europa. Alle rechten die niet expliciet worden verleend, zijn voorbehouden.

## Rekenbasis

Deze berekening is tot stand gekomen op basis van:

AERIUS versie 2020\_20201124\_13fd900ebd

Database versie 2020\_20201124\_13fd900ebd

Voor meer informatie over de gebruikte methodiek en data zie:

<https://www.aerius.nl/nl/factsheets/release/aerius-calculator-2020>